



Довоєнна назва села Гозіїв. Площа території сільради 910 га, населеного пункту 496 га. Населення 1159 осіб, 330 дворів.


Перша письмова згадка про село належить до 1403 року, назва очевидно походить від імені або прізвища одного з перших поселенців. В селі народилися Мирон і Теофіл Горникевичі - відомі церковні та громадські діячі першої половини 20 століття.


Всесвітньої слави зажив вчений лікар Микола Корпан - один із засновників кріогенної хірургії. За розробленою Корпаном методикою лікують важкі форми ракових захворювань.

В останні десятиліття стало популярним ім'я лікаря Миколи Гульчія – хірурга ендокринолога, який багатьом жителям нашої округи надав допомогу, врятував здоров'я, повернув до повноцінного життя.

ГУЗІЇВ









Довоєнна назва Бреза. Етимологія назви точно не встановлена. Можливо в корені – староукраїнське діалектне Бреза – береза, що свідчить про древність села. Перша письмова згадка про село зустрічається в документах 1578 року.

Площа території сільської ради 6936 га, площа населеного пункту – 679 га. Населення – 919 осіб.

Дерев'яна церква Пресвятої Богородиці збудована 1830 році.

В селі народився відомий вчений, професор кафедри античної літератури Львівського університету Юрко Мушак – автор підручників та багатьох перекладів з античних мов.

До Козаківської сільради належить село Сукіль, яке отримало назву від одноіменної річки. Перша письмова згадка про Сукіль належить до 1587 року під назвою Суклія. Зміна назви річки й села очевидно сталася під впливом татарів, що осіли тут востаннє в 17 столітті: по-татарськи “су” – вода, “кіль” – іде.




До села належить 1692 га, площа населеного пункту 308 га, населення 524 особи. Дерев'яна церква св. Михайла збудована 1886 року.

На початку 90 років 20 ст. в Сукелі виявлено древній підземний скит. Судячи з назви топоніма Лавра в Брезі був монастир. Появу скитів та монастирів пов'язують з періодом раннього середньовіччя.



КОЗАКІВКА






Довоєнна назва села Човгани.


Перша письмова згадка про село належить до 1371 року. Площа території сільської ради 973 га, площа села 1223 га. Населення – 1891 особа.

До сільради входить село Заріччя (56 дворів, 188 осіб, площа угідь разом з селом 400 га). На території Міжріччя працює рибокомбінат, в розпорядженні якого 300га водного плеса. Серед селян розпайовано 525 га землі.

Дерев'яна церква збудована 1914 року. В стадії завершення дві церкви: одна УГКЦ, друга УПЦ КП. Приміщення школи збудоване на початку 70 –тих років. В сорокових багато вихідців з села воювали в УПА, тому братство ОУН-УПА – одна з найвпливовіших громадських організацій села.

Перспектива села в розвитку сільськогосподарського виробництва, нарощуванні обсягів вирощування риби, організації переробки на території села сільгосп продукції та риби, налагодженні торгових та виробничих зв'язків з іншими регіонами України.










Стара назва Побережжя, офіційно задокументована назва Підбережжя, вживана - Підбереж. Площа території сільської ради 1318 га, населеного пункту – 624 га, у 400 дворах проживає 1385 осіб.


Перша письмова згадка про село походить з 1515 року.

Дерев'яна церква Пресвятої Трійці побудована 1822 року не збереглася: на її місці зведено новий храм. В селі працюють восьмирічна школа, клуб, фельдшерсько-акушерський пункт, бібліотека. Розпочато будівництво нової школи. Село відоме своїми майстрами лозоплетіння (сім'я Кулаків) та вишивання (Любов Юрків). Село пишається односельчанами: Юрківим Василем Андрійовичем, академіком Російської Академії медичних наук, Лауреатом Державної премії, доктором медичних наук, професором, зав. лабораторією ЦНДУ Епідеміології, письменником Лутчином Михайлом (1951-1995р) автором багатьох поетичних збірок, Гаврилишиним Василем заступником генерального директора Львівської телерадіокомпанії, директором Львівської студії телебачення, о. Миколою Пристаєм, який в 1937 році закінчив Львівську духовну академію, працював прес-секретарем митрополита Йосифа Сліпого в роки німецької окупації виселений до Сибіру, де прожив 40 років, працює в Львівській духовній академії. Автор неопублікованої книжки про Підбереж.



ПІДБЕРЕЖ








Площа території сільської ради 4531 га, населеного пункту 653 га, проживає 794 особи в 300 дворах. Перша письмова згадка про Поляницю походить з 1578 року. Церква св. Дмитрія зведена та освячена 1850 року. У 2001 році селі побудована нова середня школа, працює фельдшерсько-акушерський пункт, бібліотека, ДОЗ заснований перед 1 Світовою війною. В 30-тих роках минулого століття біля села добували озокерит високої якості.




До Поляницької сільради входять села Бубнище та Буковець.

Бубнище: площа сільських угідь 1159 га, села – 251 га, населення – 445 осіб, 140 дворів. Дерев'яна церква св. Параскеви побудована 1891 року. Поблизу села відома пам'ятка природи та історії скельний масив площею сто гектарів (Скелі Довбуша).

Буковець. Хутір заснований німецькими колоністами вкінці 18 століття. 1940 року німці покинули Яммерсталь, який після війни було перейменовано в Буковець. В селі проживає 167 осіб. В роки незалежності в селі збудовано церкву.

ПОЛЯНИЦЯ









Площа території сільських угідь 7062 га, населеного пункту 1825 га, проживає 3287 осіб в ... дворах.

Перша письмова згадка про Тисів належить до 1464 року Назва походить від прізвища засновника або першого поселенця і належить до класу подібних прізвищ, які збереглися дотепер: Дуб, Бучок і т.ін. Село розташоване в мальовничій долині ріки Сукіль.

Дерев'яна церква Введення в Храм Пресвятої Богородиці побудована 1785 року.

В селі провела дитячі роки всесвітньо відома співачка Соломія Крушельницька, її батько був у Тисові парохом.

До Тисівської сільради належить село Тянява. Площа сільських угідь 4264 га, площа населеного пункту 432 га. В селі проживає 190 осіб в 60 дворах. За звинуваченням у співпраці з УПА 1950 року село майже повністю виселене за межі України.

В Тисові працює середня школа, фельдшерсько-акушерський пункт, клуб, бібліотека.





